

Российская Федерация
Тюменская область
Ханты-Мансийский автономный округ – Югра
Муниципальное автономное общеобразовательное учреждение
Средняя общеобразовательная школа №4
город Мегион

«СОГЛАСОВАНО»

Директор
Департамент образования и молодежной
политики администрации г. Мегиона
Т.Ю. Метринская

« 14 » 2023г.



«УТВЕРЖДАЮ»

Директор МАОУ «СОШ №4»
О.А. Исянгулова

« 14 » 2023г.



«СОГЛАСОВАНО»

Начальник отдела Госавтоинспекции ОМВД
России по г. Мегиону, подполковник полиции
Р.М. Ибрафиллов

« 14 » 2023г.



ПАСПОРТ

дорожной безопасности образовательного учреждения,
расположенного на территории округа
Муниципальное автономное общеобразовательное учреждение
Средняя общеобразовательная школа №4
Корпус 2

Общие сведения

Муниципальное автономное общеобразовательное учреждение
«Средняя общеобразовательная школа № 4»
(Полное наименование образовательного учреждения)

Тип ОУ автономное

Юридический адрес ОУ г. Мегион, ул. Сутормина 16/1

Фактический адрес ОУ г. Мегион, ул. Геологов 5

Руководители образовательного учреждения:

Директор

Исянгулова Оксана Александровна (834643)2-28-
(фамилия, имя, отчество) (телефон)

Заместитель директора
по учебной работе

Липкина Ольга Викторовна (834643) 2-33-10
(фамилия, имя, отчество) (телефон)

Заместитель директора
по воспитательной работе

Озёрина Евгения Викторовна (834643) 2-28-90
(фамилия, имя, отчество) (телефон)

Департамент образования и
молодежной политики

Директор Метринская Татьяна Юрьевна
телефон (834643) 96658, доб.502

ГИБДД г.Мегион

Старший инспектор ДПС ОВДПС
ГИБДД ОМВД России по г. Мегиону
Старший лейтенант полиции
Козлов Николай Викторович
(834643) 3-51-03

Ответственные работники ОУ
за мероприятия по профилактике
детского травматизма

заместитель директора по ВР
Озёрина Евгения
Викторовна (834643) 2-28-90
(фамилия, имя, отчество) (телефон)

Количество (обучающихся, воспитанников) по состоянию на 01.09.2023г.
530 человек

Наличие уголка по БДД в наличии, в холле на 2 этаже (общий)
(если имеется, указать место расположения)

Наличие класса по БДД в наличии, кабинет №30
(если имеется, указать место расположения)

Наличие автогородка (площадки) по БДД да

Наличие автобуса в образовательном учреждении нет
(при наличии автобуса)

Владелец автобуса (газель) - нет

Время занятий в образовательном учреждении:

1 –ая смена: 08.00 – 16.10. (период)

Внеклассные занятия: 16.30 – 20.00 (период)

Телефоны оперативных служб: 112

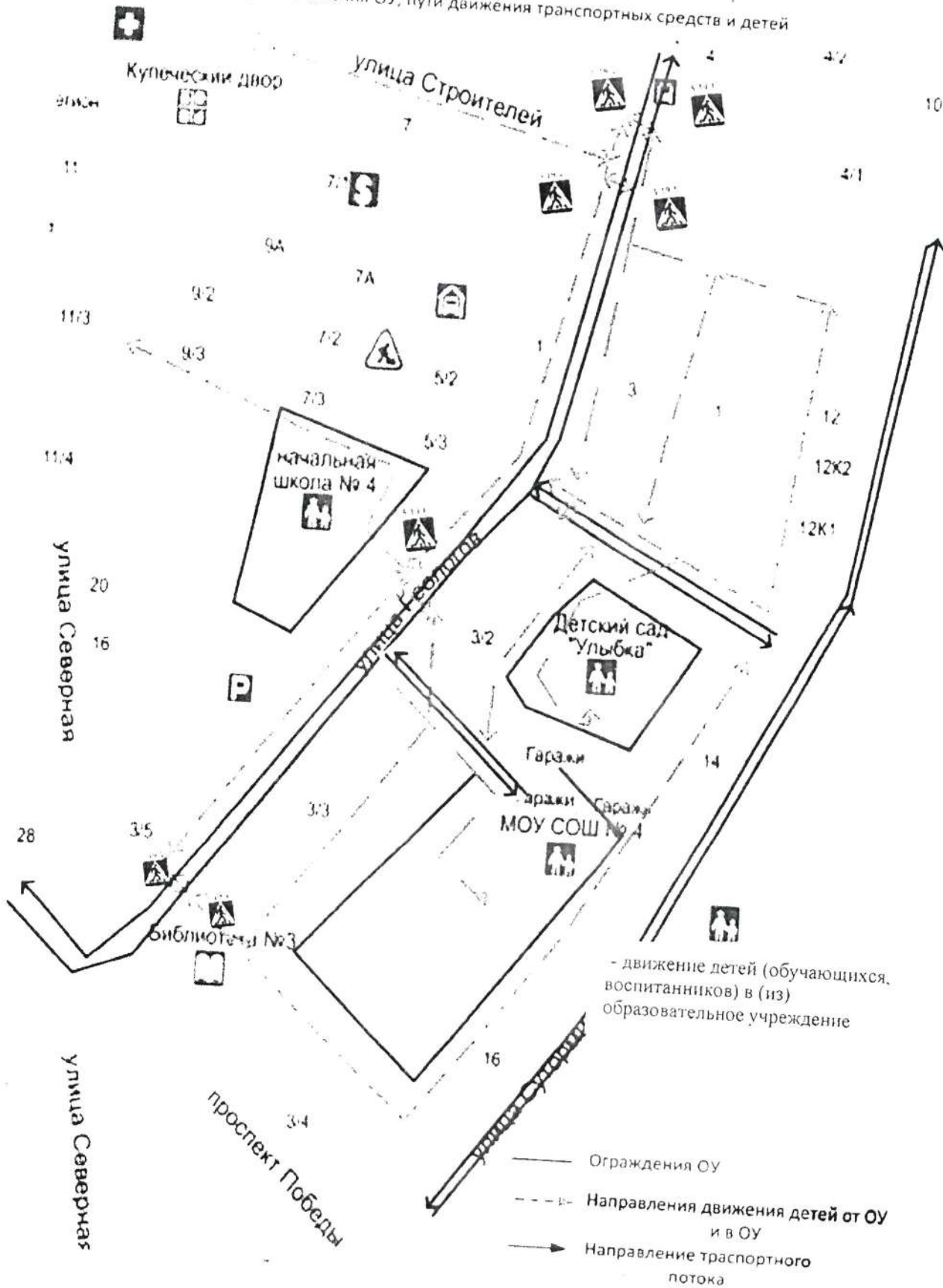
Содержание

- I. План-схемы образовательного учреждения. - ст 5
 1. Район расположения образовательного учреждения, пути движения транспортных средств и детей (обучающихся, воспитанников). – ст 6
 2. Схема организации дорожного движения в непосредственной близости от образовательного учреждения с размещением соответствующих технических средств организации дорожного движения, маршрутов движения детей (обучающихся, воспитанников) и расположения парковочных мест. – ст 7-8
 3. Маршруты движения организованных групп детей (обучающихся, воспитанников) от образовательного учреждения к стадиону, парку или спортивно-оздоровительному комплексу. – ст 9-10
 4. Пути движения транспортных средств по территории образовательного учреждения к местам разгрузки/погрузки и рекомендуемые безопасные пути передвижения детей (обучающихся, воспитанников). – ст 12
- II. Информация об обеспечении безопасности перевозок детей (обучающихся, воспитанников) специальным транспортным средством (автобусом).
 1. Общие сведения. – ст 14
 2. Маршрут движения автобуса до образовательного учреждения. – ст 15
 3. Безопасное расположение остановки автобуса у образовательного учреждения. – ст 16
- III. Приложения
 - План-схема пути движения транспортных средств и детей (обучающихся, воспитанников) при проведении дорожных ремонтно-строительных работ вблизи образовательного учреждения. – ст 17-18

**II. План – схемы образовательного
учреждения МАОУ «СОШ №4»
Начальная школа
Корпус №2**

1. Район расположения образовательного учреждения, пути движения транспортных средств и детей (обучающихся, воспитанников)

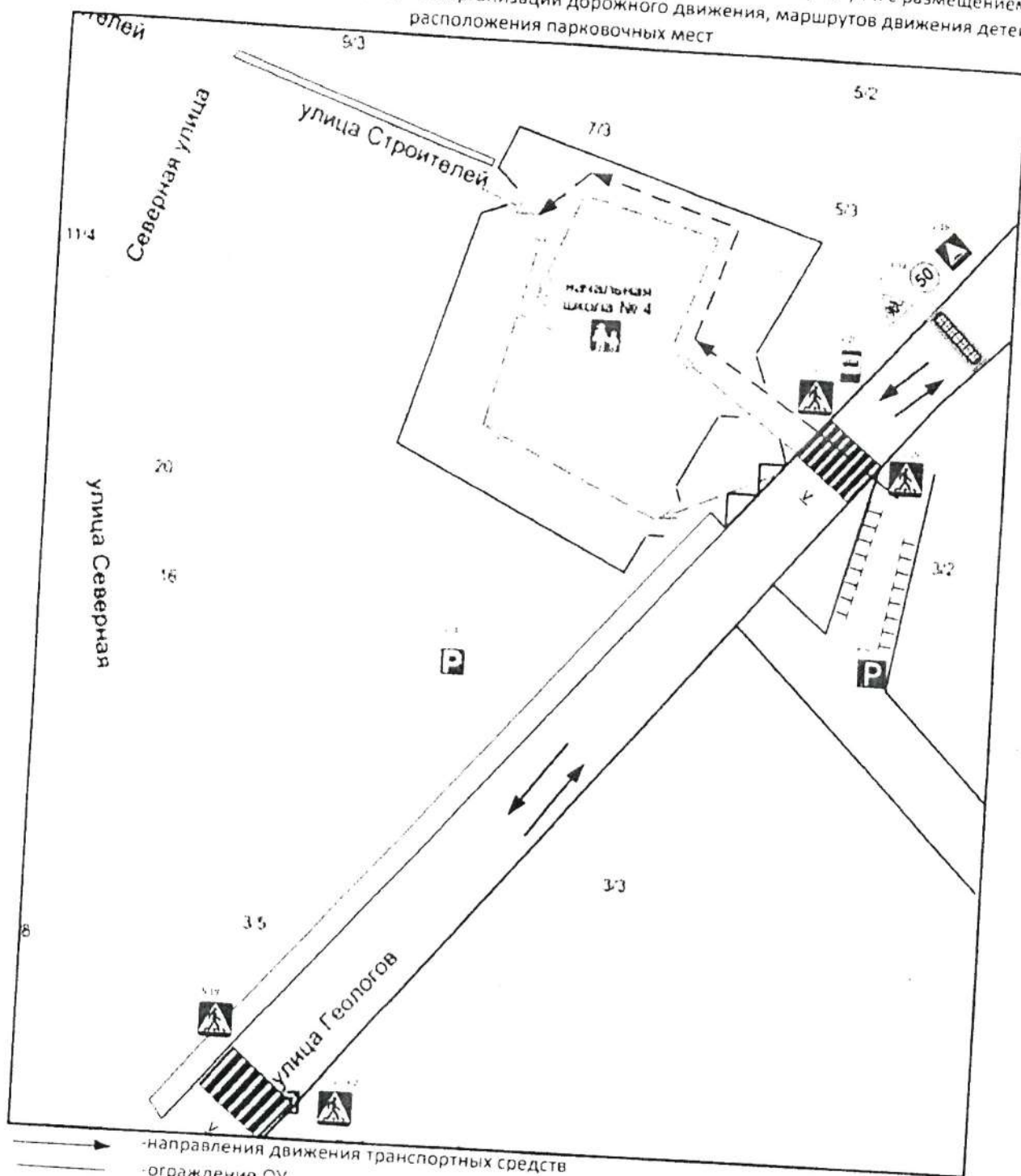
Район расположения ОУ, пути движения транспортных средств и детей



2. Схема организации дорожного движения в непосредственной близости от образовательного учреждения с размещением соответствующих технических средств организации дорожного движения, маршрутов движения детей (обучающихся, воспитанников) и расположения парковочных мест

Корпус №2

Схема организации дорожного движения в непосредственной близости от обр го уч-я с размещением соответствующих технических средств в организации дорожного движения, маршрутов движения детей и расположения парковочных мест

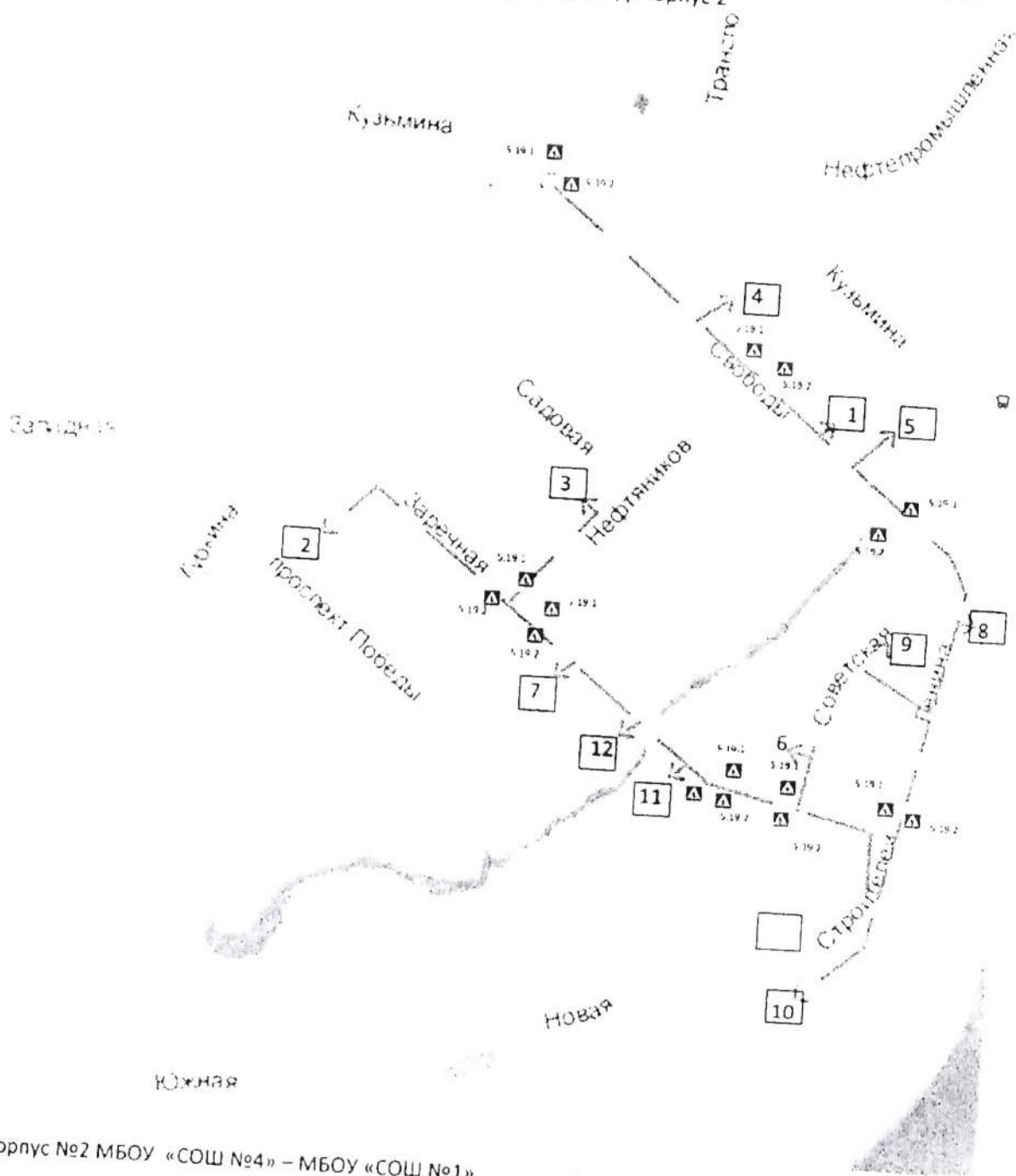


- направления движения транспортных средств
- ограждение ОУ
- направления движения детей от остановки маршрутных транспортных средств
- искусственная неровность
- пешеходное ограждение
- остановки маршрутных транспортных средств
- направление движения детей от остановки частных транспортных средств
- тротуар

3. Маршруты движения организованных групп детей (обучающихся, воспитанников) от образовательного учреждения к стадиону, парку или спортивно-оздоровительному комплексу

Корпус №2

Маршруты движения организованных групп детей от ОУ. К спорт-оздоровительному комплексу, парку и т.д. Корпус 2

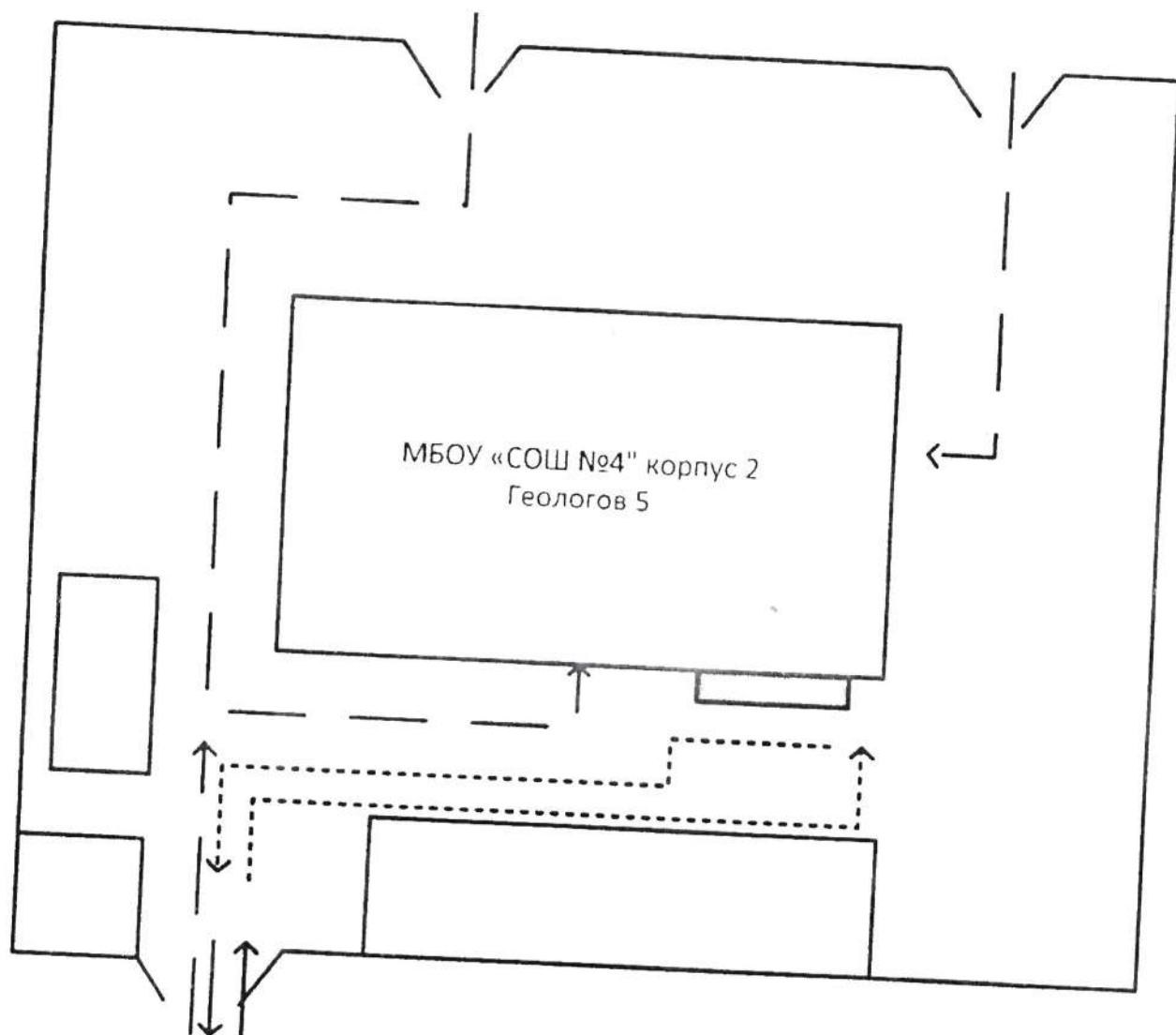






- 1 Корпус №2 МБОУ «СОШ №4» – МБОУ «СОШ №1»
 - 2 Корпус №2 МБОУ «СОШ №4» – МБОУ «СОШ №2»
 - 3 Корпус №2 МБОУ «СОШ №4» – МБОУ «СОШ №3»
 - 4 Корпус №2 МБОУ «СОШ №4» – МБОУ №5 «Гимназия»
 - 5 Корпус №2 МБОУ «СОШ №4» – МАОУ «СОШ №9»
 - 6 Корпус №2 МБОУ «СОШ №4» – каток
 - 7 Корпус №2 МБОУ «СОШ №4» – Дворец искусств
 - 8 Корпус №2 МБОУ «СОШ №4» – Прометей
 - 9 Корпус №2 МБОУ «СОШ №4» – памятник неизвестному солдату
 - 10 Корпус №2 МБОУ «СОШ №4» – храм
 - 11 Корпус №2 МБОУ «СОШ №4» – парк первооткрывателей нефти
- Маршруты организованных групп детей
 Корпус 2

**4. Пути движения транспортных средств по территории
образовательного учреждения к местам разгрузки/погрузки и
рекомендуемые безопасные пути передвижения детей
(обучающихся, воспитанников)**

КОРПУС №2

Пути движения транспортных средств по территории образовательного учреждения к местам разгрузки/погрузки и рекомендуемые безопасные пути передвижения детей (обучающихся, воспитанников)



-  - въезд/выезд грузовых транспортных средств
-  - движение грузовых транспортных средств по территории образовательного учреждения
-  - движение детей и подростков на территории образовательного учреждения
-  - место разгрузки/погрузки

II. Информация об обеспечении безопасности перевозок детей (обучающихся, воспитанников) специальным транспортным средством (автобусом) – отсутствует.

1. Общие сведения - нет.
2. Сведения о водителях автобусов – нет.
3. Организационно-техническое обеспечение – нет.
4. Сведения о владельце транспорта – нет.
5. Сведения об организации, осуществляющей перевозку детей специальным транспортным средством – нет.

2. Маршрут движения автобуса до образовательного учреждения КОРПУС №2

Схема маршрута автобуса с остановками

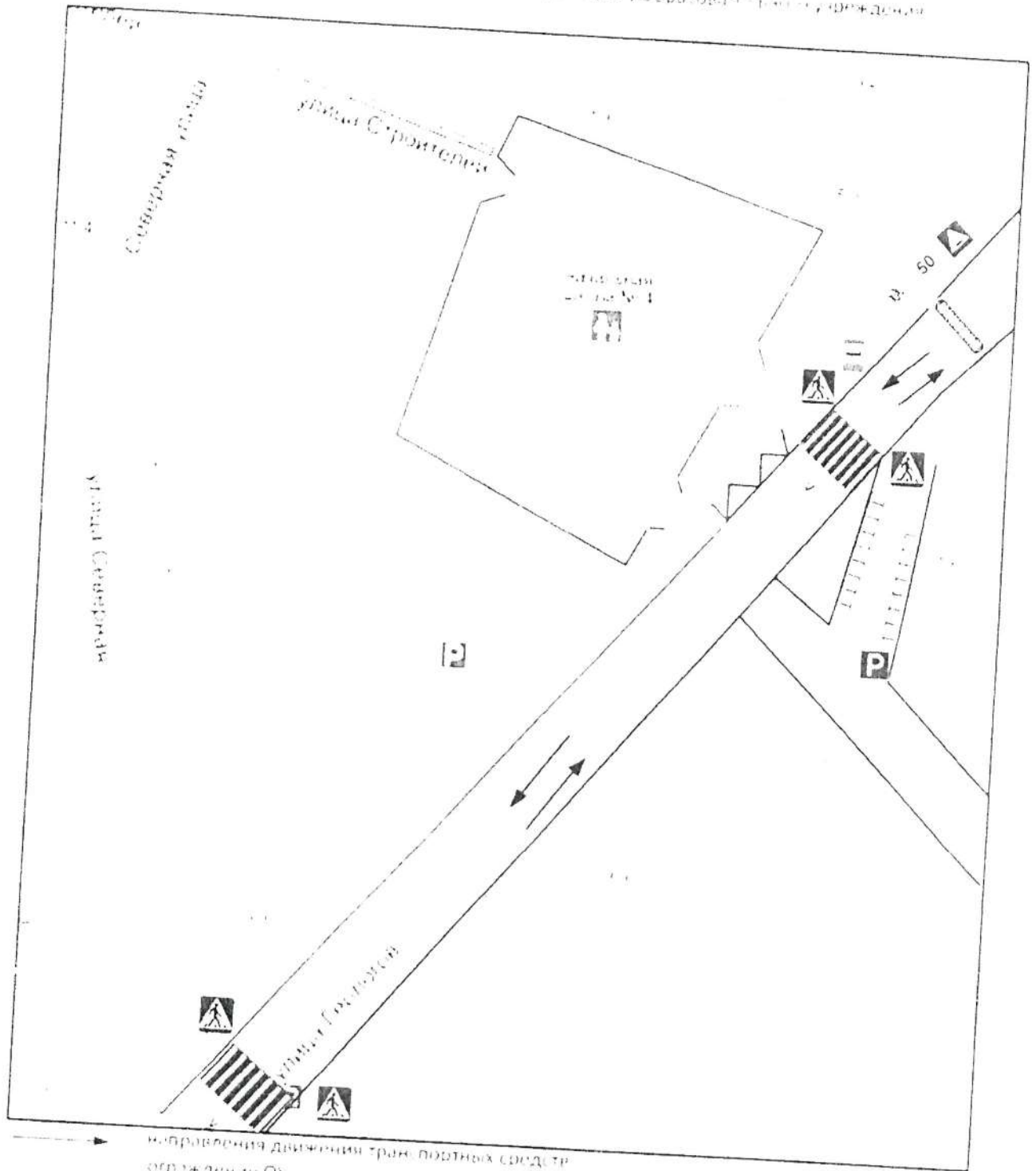


← маршрут автобуса

- | | | |
|---------------|---------------|---------------|
| 1 баня | 4 ГИБДД | 7 Поликлиника |
| 2 СШ 1:9 | 5 Библиотека | |
| 3 МБОУ СОШ №4 | 6 магазин УЮТ | |

3. Безопасное расположение остановки автобуса у образовательного учреждения КОПИУС №2

Рис. 3.1. Схема расположения остановки автобуса у образовательного учреждения

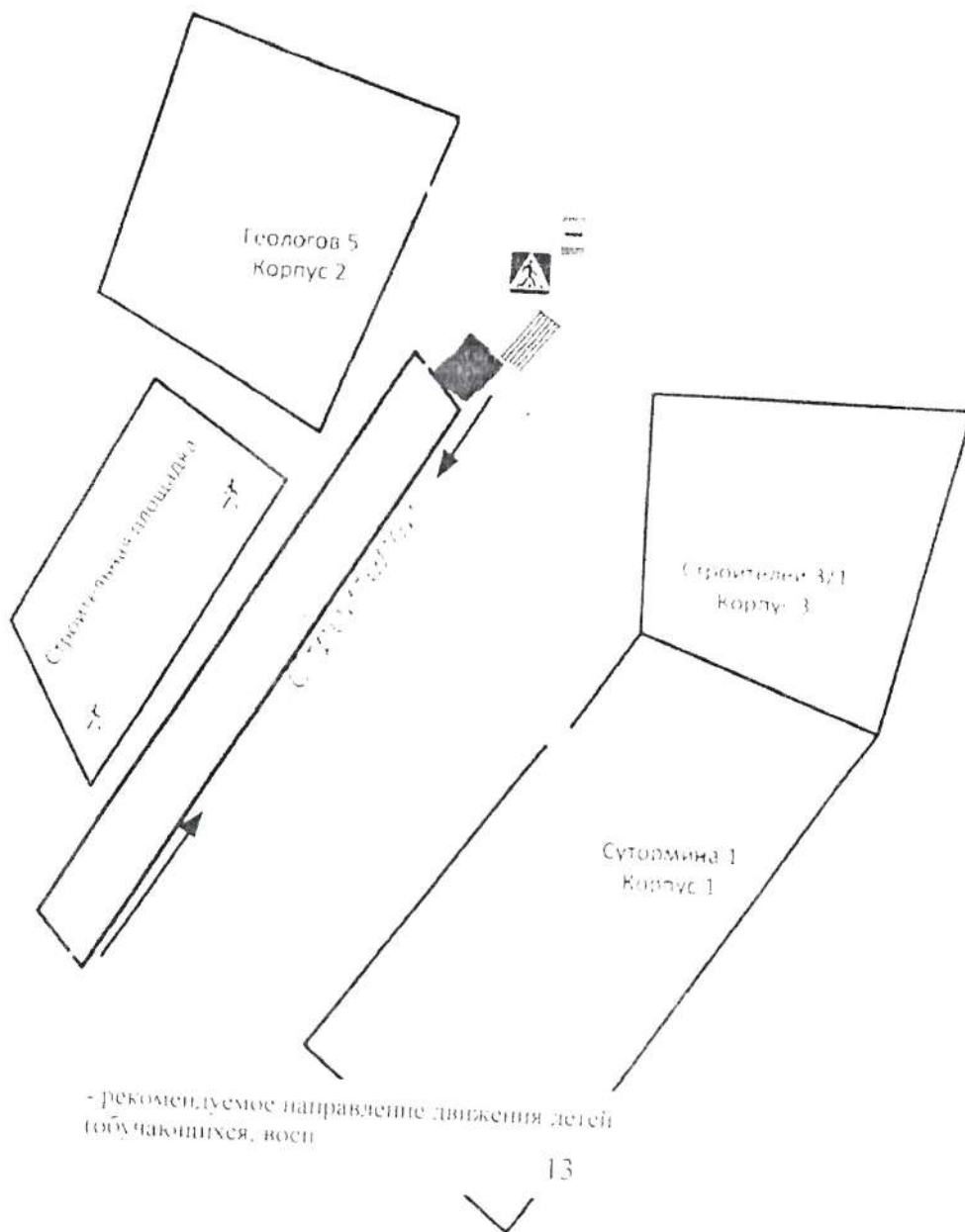






- - направления движения транспортных средств
- - ограждение ОУ
- ▲ - движение детей (обучающихся, воспитанников) к месту посадки/высадки
- ▭ - место посадки/высадки детей (обучающихся, воспитанников)
- ▭ - место посадки/высадки детей (обучающихся, воспитанников)
- ▭ - место посадки/высадки детей (обучающихся, воспитанников)

III. Приложение

План-схема пути движения транспортных средств и детей
(обучающихся, воспитанников)
при проведении дорожных ремонтно-строительных работ
вблизи образовательного учреждения КОРПУС №2

Рис. 1. Схема пути движения транспортных средств детей при проведении мероприятия в торговом центре



-  временная пешеходная дорожка
-  автобусная остановка
-  направление движения транспорта
-  рекомендуемое направление движения детей